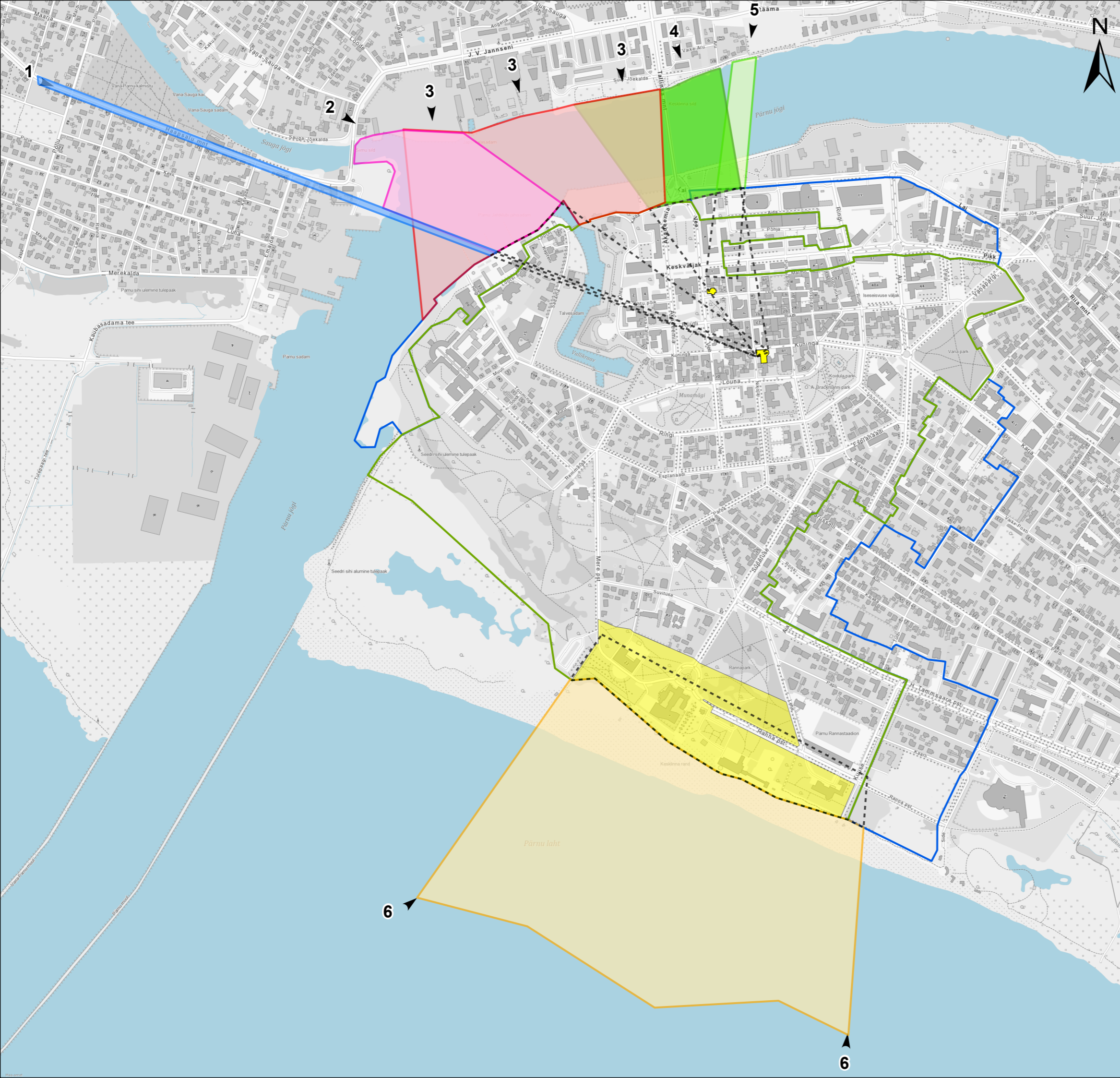












Vabariigi Valitsuse korraldus „Pärnu muinsuskaitseala kaitsekord“

LISA 1. Muinsuskaitseala ja kaitsevööndi piirid



-  Muinsuskaitseala piir
-  Kaitsevööndi osa 1 piir
- Kaitsevööndi osa 2 piirid:
 -  1. Vaade Haapsalu maanteelt Eliisabeti kiriku tornile
 -  2. Vaade Pärnu jõe ja Sauga jõe suudme kallasrajalt muinsuskaitsealale ja Eliisabeti kiriku tornile
 -  3. Vaade Ülejõe kallasrajalt muinsuskaitsealale
 -  4. Vaade Tallinna maanteelt ja kallasrajalt Eliisabeti kiriku tornile
 -  5. Vaade Suur-Jõekalda tänavalt Katariina kiriku tornile ja muinsuskaitsealale
 -  6. Vaade merelt rannapargile
 -  Vaadeldav objekt
 -  Vaatesuund

